

WINKELWANDELLUS FASE 1 Sint-Niklaas



Vernieuwing (groene) stadskern

► Stationsstraat (2013)




Vernieuwing (groene) stadskern

► Hendrik Heymanplein



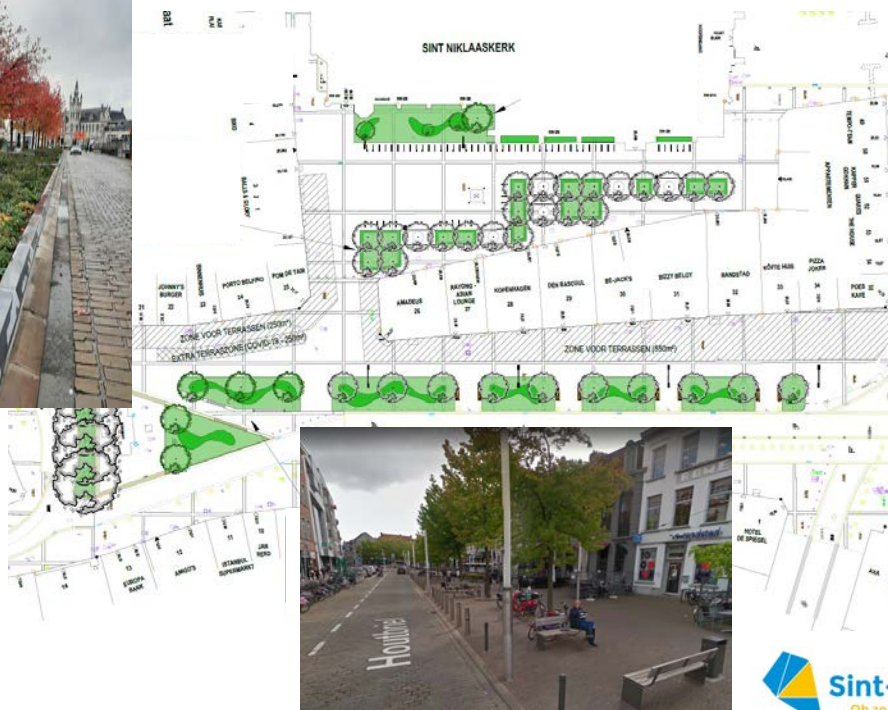

Vernieuwing (groene) stadskern

► Grote Markt



Vernieuwing (groene) stadskern

► Houtbriel



Vernieuwing (groene) stadskern

► Winkelwandellus



Situering en fasering



Winkelwandellus Fase 1 (Paul en Richard)



Waarom?

- ▶ Openbaar domein aantrekkelijker maken
- ▶ Verkeersveiligheid en -leefbaarheid
 - Scholen, academies en schouwburg
 - Collegestraat: plaatselijk verkeer
 - Paul Snoekstraat: vrij van gemotoriseerd verkeer
 - Richard Van Britsomstraat: schoolstraat
 - Broodstraat: fietsstraat en buurtparking
- ▶ Winkel- en horecabeleving aanwakkeren
- ▶ Uitlichten van sites en gebouwen
- ▶ Ontharden en vergroenen



Parkeerbeleid

- ▶ Reduceren “on-street”-parkeerplaatsen

	VOOR	NA
Collegestraat	7	0
Richard Van Britsomstraat	17	7
Boonhemstraat	39	4
Casinostraat	28	18
Broodstraat	10	7
TOTAAL	101	36
VERSCHIL		-65

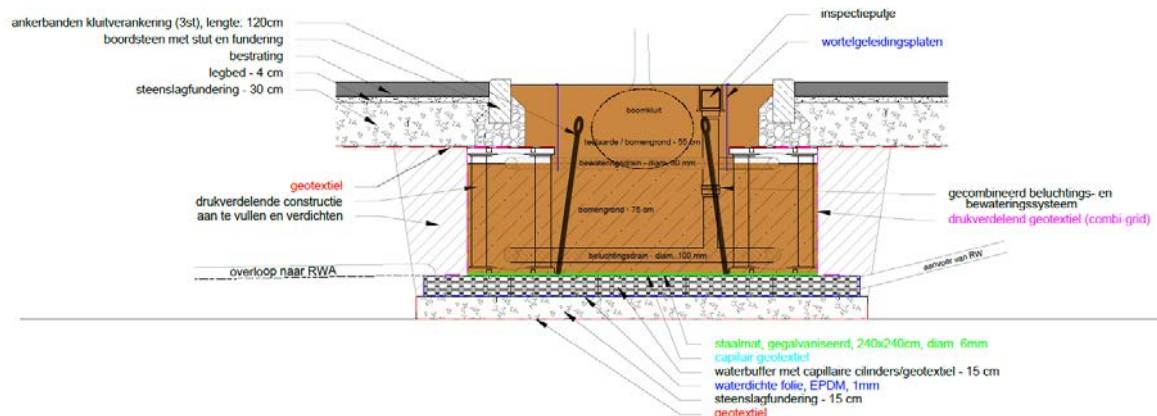
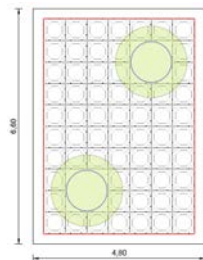
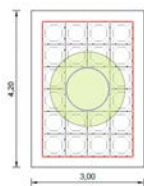
- ▶ Aanleg buurtparking (24 parkeerplaatsen)



Bepanting



Ondergrondse groeiruimte voor bomen



Ondergrondse groeiruumte voor bomen



Ondergrondse groeiruumte voor bomen



Paul Snoekstraat



Richard Van Britsomstraat



Casinostraat / Broodstraat / Collegestraat



Bedankt voor jullie aandacht

